








Stadt Tittmoring
Gemarkung Asten
GGBez. 9904

Zeichenerklärung

-  Gemeinde- und Gemarkungsgrenze
-  Verfahrensgrenze
-  Flurstücksgrenze
-  Flurstücksgrenze (graph.)
-  Zugehörigkeitshaken
-  Flurstücksnummer
-  Tauschgebiet

Gebietskarte

Geschäftszeichen: 7574-25-2-14



Freiwilliger Landtausch

**521042 Dunsting
Stadt Tittmoring**

Landkreis Traunstein

Amt für Ländliche Entwicklung Oberbayern

Anlage zum Anordnungsbeschluss

Maßstab 1 : 5000

Ausdruck: 13.05.2024 - 09:57