








Gemeinde Emmering
Gemarkung Schalldorf
GBBez. 8776

Legende

-  Gemeinde- und Gemarkungsgrenze
-  Verfahrensgrenze
-  Flurstücksgrenze
-  Flurstücksgrenze (graph.)
-  Zugehörigkeitshaken
-  Flurstücksnummer
-  Tauschgebiet

Hinweise

Unsere ausführliche Legende finden Sie schnell und einfach mit unserem QR-Code oder unter: <https://www.geodaten.landentwicklung.bayern.de/legende.pdf>



Die Flurkarte außerhalb des Tauschgebiets und der Gebäudebestand können vom aktuellen Stand der Vermessungsverwaltung abweichen.

Gebietskarte



Anlage zum Anordnungsbeschluss

Amt für Ländliche Entwicklung Oberbayern
Esterndorf
Freiwilliger Landtausch
Gemeinde Emmering
Landkreis Ebersberg

Maßstab 1:5000

VKZ 523012

Erstellt am 14.01.2025