








Gemeinde Hallbergmoos
Gemarkung Hallbergmoos
GBBez. 8335

Legende

-  Gemarkungsgrenze
-  Verfahrensgrenze
-  Flurstücksgrenze
-  Flurstücksgrenze (graph.)
-  Zugehörigkeitshaken
-  Flurstücksnummer
-  Tauschgebiet

Hinweise

Unsere ausführliche Legende finden Sie schnell und einfach mit unserem QR-Code oder unter: <https://www.geodaten.landentwicklung.bayern.de/legende.pdf>



Die Flurkarte außerhalb des Tauschgebiets und der Gebäudebestand können vom aktuellen Stand der Vermessungsverwaltung abweichen.

Gebietskarte



Anlage zum Anordnungsbeschluss

Amt für Ländliche Entwicklung Oberbayern
Hallbergmoos II
Freiwilliger Landtausch
Gemeinde Hallbergmoos
Landkreis Freising

Maßstab 1:5000

VKZ 522028

Erstellt am 16.12.2024